







Legend / Légende

-  Village Boundary / Limites du village
-  Legal Boundaries / Limites légales
-  Zone Boundary / Limites des zones
-  Watercourses / Cours d'eau
- R1** Residential 1 / Résidentielle 1
- R1A** Residential 1A / Résidentielle 1A
- R1B** Residential 1B / Résidentielle 1B
- R2** Residential 2 / Résidentielle 2
- R3** Residential 3 / Résidentielle 3
- RR** Rural Residential / Résidentielle rurale
- RMH** Mobile Home Residential / Résidentielle de maisons mobiles
- I** Institutional / Institutionnelle
- VC** Village Core (VC) / Centre du village (VC)
- C** General Commercial / Commerciale générale
- CH** Highway Commercial / Commercial routière
- CL** Local Commercial / Commercial locale
- BP** Business Park / Parcs d'affaires
- MP** Industrial Park / Parcs industriels
- MA** Agricultural Industrial / Industrielle rurale
- OS** Open Space / Espaces verts
- L** Leisure / Loisirs
- A1** Restricted Agricultural / Rurale restreinte
- A2** General Agricultural / Rurale générale
- MAP** Mineral Aggregate - Pit / Agrégats minéraux - puits d'extraction
- MAQ** Mineral Aggregate - Quarry / Agrégats minéraux - carrière
- MAR** Mineral Aggregate - Reserve / Agrégats minéraux - réserve
- WD** Waste Disposal / Zone de dépôt de déchets
- WY** Wrecking Yard / Zone de cour de démolition
- WL** Wetlands / Terres humides
- FP** Flood Plain / Plaines inondables
- #** Exception / Exception spéciale
- h** Holding / Aménagement différé

